УТВЕРЖДАЮ
Начальник территориального
отдела
главного управления
образования
администрации города
по Свердловскому району
города
_____ Л.И.Шабунина

«_____» _____ 20___г.

ПАСПОРТ ДОСТУПНОСТИ
объекта социальной инфраструктуры (ОСИ)
№ 183/2016

1. Общие сведения об объекте

1.1. Наименование (вид) объекта: дошкольное образовательное учреждение.
1.2. Адрес объекта: 6600078, Красноярск, пер. Медицинский, 25 Б
1.3. Сведения о размещении объекта:
- отдельно стоящие два здания по 2 этажа, соединенные теплым переходом общей площадью 5140,5 кв.м
- наличие прилегающего земельного участка (да, нет); _8557_ кв.м
1.4. Год постройки здания _1966/2012__, последнего капитального ремонта __2012/-
1.5. Дата предстоящих плановых ремонтных работ: текущего- август 2016г , капитального -
сведения об организации, расположенной на объекте
1.6. Название организации (учреждения), (полное юридическое наименование – согласно Уставу, краткое наименование) муниципальное бюджетное дошкольное образовательное учреждение «Детский сад № 183 общеразвивающего вида с приоритетным осуществлением деятельности по социально-личностному направлению развития», (МБДОУ № 183)
1.7. Юридический адрес организации (учреждения) 6600078, Красноярск, пер. Медицинский, 25 Б
1.8. Основание для пользования объектом: оперативное управление
1.9.Форма собственности: государственная
1.10. Территориальная принадлежность: муниципальная
1.11. Вышестоящая организация: администрация города Красноярска
1.12. Адрес вышестоящей организации: 660049, г.Красноярск, ул. им.Карла Маркса, д. 93

2. Характеристика деятельности организации на объекте
(по обслуживанию населения)

2.1 Сфера деятельности: образование
2.2 Виды оказываемых услуг: реализация основных общеобразовательных программ дошкольного образования, присмотр и уход
2.3 Форма оказания услуг: очная
2.4 Категории обслуживаемого населения по возрасту: дети от 1.5 до 8 лет
2.5 Категории обслуживаемых инвалидов: инвалиды с нарушениями умственного развития
2.6 Плановая мощность: посещаемость (количество обслуживаемых в день), вместимость, пропускная способность 286 человек
2.7 Участие в исполнении ИПР инвалида, ребенка-инвалида – да

3. Состояние доступности объекта

3.1 Путь следования к объекту пассажирским транспортом

Автобусы 37, 80, 5, 92; 19, 78, 10, остановка «Медицинский переулок». При движении гражданина от остановки «Медицинский переулок», необходимо вернуться назад до ворот школы № 62, перейти по пешеходному переходу через дорогу (ул. 60 лет Октября, с пересечением аллеи), повернуть направо, пройти до угла вдоль ограждения «Краевого противотуберкулезного диспансера № 1» (ул. 60 Октября № 26), повернуть налево и дойти до ворот МБДОУ № 183
наличие адаптированного пассажирского транспорта к объекту: нет

3.2 Путь к объекту от ближайшей остановки пассажирского транспорта:
3.2.1 расстояние до объекта от остановки транспорта 380 м
3.2.2 время движения (пешком) 10 мин.
3.2.3 наличие выделенного от проезжей части пешеходного пути нет
3.2.4 Перекрестки: нерегулируемые
3.2.5 Информация на пути следования к объекту: нет
3.2.6 Перепады высоты на пути: есть (бордюры, отделяющие дорогу от пешеходной дорожки, неровности дорожного покрытия)

3.3 Организация доступности объекта для инвалидов – форма обслуживания*

№ п/п	Категория инвалидов (вид нарушения)	Вариант организации доступности объекта (формы обслуживания)*
1.	Все категории инвалидов и МГН	ДУ
	в том числе инвалиды:	
2	передвигающиеся на креслах-колясках	ДУ
3	с нарушениями опорно-двигательного	ДУ

	аппарата	
4	с нарушениями зрения	ДУ
5	с нарушениями слуха	ДУ
6	с нарушениями умственного развития	Б

* - указывается один из вариантов: «А», «Б», «ДУ», «ВНД»

Варианты организации доступности оцениваются с учетом требований СП 35-101-2001 и СП 31-102-99, следующим образом:

- вариант «А» - доступность всех зон и помещений (универсальная);
- вариант «Б» - выделены для обслуживания инвалидов специальные участки и помещения;
- вариант «ДУ» - обеспечена условная доступность: помощь сотрудника организации на объекте, либо услуги представляются на дому или дистанционно;
- «ВНД» - временно недоступно: доступность не организована.

3.4 Состояние доступности основных структурно-функциональных зон

№ п \п	Основные структурно-функциональные зоны	Состояние доступности, в том числе для основных категорий инвалидов**
1	Территория, прилегающая к зданию (участок)	ДЧ-В
2	Вход (входы) в здание	ДЧ-И(У)
3	Путь (пути) движения внутри здания (в т.ч. пути эвакуации)	ДЧ-И(У)
4	Зона целевого назначения здания (целевого посещения объекта)	ДЧ-И(У)
5	Санитарно-гигиенические помещения	ДЧ-И(У)
6	Система информации и связи (на всех зонах)	ВНД
7	Пути движения к объекту (от остановки транспорта)	ДУ

** Указывается: ДП-В - доступно полностью всем; ДП-И (К, О, С, Г, У) – доступно полностью избирательно (указать категории инвалидов); ДЧ-В - доступно частично всем; ДЧ-И (К, О, С, Г, У) – доступно частично избирательно (указать категории инвалидов); ДУ - доступно условно, ВНД – временно недоступно

– **3.5. Итоговое заключение о состоянии доступности ОСИ**: объект доступен частично избирательно *(1. Соответствие нормативам лишь основных функциональных зон (досягаемости мест целевого назначения) для отдельных категорий инвалидов. 2. Организованы специально выделенные пути и места обслуживания для отдельных категорий инвалидов(У), а также специальные участков для их обслуживания – по варианту «Б»);*

4. Управленческое решение

4.1. Рекомендации по адаптации основных структурных элементов объекта

№№ п\п	Основные структурно-функциональные зоны объекта	Рекомендации по адаптации объекта (вид работы)*
1	Территория, прилегающая к зданию (участок)	индивидуальное решение с ТСР
2	Вход (входы) в здание	не нуждается
3	Путь (пути) движения внутри здания (в т.ч. пути эвакуации)	ремонт текущий, индивидуальное решение с ТСР
4	Зона целевого назначения здания (целевого посещения объекта)	не нуждается
5	Санитарно-гигиенические помещения	ремонт текущий, индивидуальное решение с ТСР
6	Система информации на объекте (на всех зонах)	индивидуальное решение с ТСР
7	Пути движения к объекту (от остановки транспорта)	ремонт капитальны

*- указывается один из вариантов (видов работ): не нуждается; ремонт (текущий, капитальный); индивидуальное решение с ТСР; технические решения невозможны – организация альтернативной формы обслуживания

4.2. Период проведения работ 2016-2018 годы
в рамках исполнения плана адаптации основных структурных элементов МБДОУ № 183

4.3 Ожидаемый результат (по состоянию доступности) после выполнения работ по адаптации: обеспечение доступности объекта полностью в соответствии нормативным требованиям по варианту «А» всех 6 функциональных зон - но для отдельных категорий инвалидов: с нарушениями умственного развития (у)

Оценка результата исполнения программы, плана (по состоянию доступности) _____

4.4. Для принятия решения требуется, не требуется *(нужное подчеркнуть)*:
Согласование не требуется
Имеется заключение уполномоченной организации о состоянии доступности объекта (*наименование документа и выдавшей его организации, дата*), прилагается
не имеется

4.5. Информация размещена (обновлена) на Карте доступности субъекта Российской Федерации http://kartadostupnosti.ru/ , 26.02.2016 г.

5. Особые отметки

Паспорт сформирован на основании:

1. Анкеты (информации об объекте) от «26» февраля 2016 г.,

2. Акта обследования объекта: № акта 1 от «26» февраля 2016 г.

3. Решения Комиссии _____ от «____» _____ 2016

Приложение А.3

УТВЕРЖДАЮ
Заведующий МБДОУ № 183
И.Л. Поповановa
_____
«26» февраля 2016 г.

АНКЕТА
(информация об объекте социальной инфраструктуры)
К ПАСПОРТУ ДОСТУПНОСТИ ОСИ
№ 183/2016

1. Общие сведения об объекте

1.1. Наименование (вид) объекта: дошкольное образовательное учреждение.
1.2. Адрес объекта: 6600078, Красноярск, пер. Медицинский. 25 Б
1.3. Сведения о размещении объекта:
- отдельно стоящие два здания, соединенные теплым переходом 2 этажей, 5140,5 кв.м.
1.4. Год постройки здания 1966/2012, последнего капитального ремонта 2012/-
1.5. Дата предстоящих плановых ремонтных работ: текущего, капитального текущего- август 2016г, капитального -

1.6.Название организации (учреждения): муниципальное бюджетное дошкольное образовательное учреждение «Детский сад № 183 общеразвивающего вида с приоритетным осуществлением деятельности по социально-личностному направлению развития», (МБДОУ № 183)

1.7 Юридический адрес организации (учреждения): индекс: 660078, Красноярск, пер. Медицинский, д. 25 б,

1.8. Основание для пользования объектом (оперативное управление, аренда, собственность): оперативное управление
1.9. Форма собственности (государственная, негосударственная) государственная
1.10. Территориальная принадлежность (федеральная, региональная, муниципальная) муниципальная
1.11. Вышестоящая организация (наименование) администрация города Красноярска
1.12. Адрес вышестоящей организации: 660049, Красноярск, ул. им. Карла Маркса, д. 93,

2. Характеристика деятельности организации на объекте

2.1 Сфера деятельности: *образование*
2.2 Виды оказываемых услуг: *реализация основных общеобразовательных программ дошкольного образования, присмотр и уход*
2.3 Форма оказания услуг: (на объекте, с длительным пребыванием, в т.ч. проживанием, на дому, дистанционно) - *очная,*
2.4 Категории обслуживаемого населения по возрасту: (дети, взрослые трудоспособного возраста, пожилые; все возрастные категории) *дети*
2.5 Категории обслуживаемых инвалидов: *инвалиды с нарушениями умственного развития*
2.6 Плановая мощность: посещаемость (количество обслуживаемых в день), вместимость, пропускная способность: *286 детей*

2.7 Участие в исполнении ИПР инвалида, ребенка-инвалида: *да*

3. Состояние доступности объекта для инвалидов и других маломобильных групп населения (МГН)

3.1 Путь следования к объекту пассажирским транспортом

Автобусы №№ 37, 80, 5, 92; 19, 78, 10, остановка «Медицинский переулок». При движении гражданина от остановки «Медицинский переулок», необходимо вернуться назад до ворот школы № 62, перейти по пешеходному переходу через дорогу (ул. 60 лет Октября, с пересечением аллеи), повернуть направо, пройти до угла вдоль ограждения «Краевого противотуберкулезного диспансера № 1» (ул. 60 Октября № 26), повернуть налево и дойти до ворот МБДОУ № 183

наличие адаптированного пассажирского транспорта к объекту *нет*

3.2 Путь к объекту от ближайшей остановки пассажирского транспорта:

3.2.1 расстояние до объекта от остановки транспорта *380* м

3.2.2 время движения (пешком) *10* мин

3.2.3 наличие выделенного от проезжей части пешеходного пути *нет.*

3.2.4 Перекрестки (нерегулируемые; регулируемые, со звуковой сигнализацией таймером): *нерегулируемые*

3.2.5 Информация на пути следования к объекту (акустическая, тактильная, визуальная): *нет*

3.2.6 Перепады высоты на пути: *есть (бордюры, отделяющие дорогу от пешеходной дорожки, неровности дорожного покрытия)*

3.3 Вариант организации доступности ОСИ (формы обслуживания)* с учетом СП 35-101-2001

№ п/п	Категория инвалидов (вид нарушения)	Вариант организации доступности объекта
1.	Все категории инвалидов и МГН	ДУ
	в том числе инвалиды:	
2	передвигающиеся на креслах-колясках	ДУ
3	с нарушениями опорно-двигательного аппарата	ДУ
4	с нарушениями зрения	ДУ
5	с нарушениями слуха	ДУ
6	с нарушениями умственного развития	Б

* - указывается один из вариантов: «А», «Б», «ДУ», «ВНД»

Варианты организации доступности оцениваются с учетом требований СП 35-101-2001 и СП 31-102-99, следующим образом:

- вариант «А» - доступность всех зон и помещений (универсальная);
- вариант «Б» - выделены для обслуживания инвалидов специальные участки и помещения;
- вариант «ДУ» - обеспечена условная доступность: помощь сотрудника организации на объекте, либо услуги представляются на дому или дистанционно;
- «ВНД» - временно недоступно: доступность не организована.

4. Управленческое решение (предложения по адаптации основных структурных элементов объекта)

№ п \п	Основные структурно-функциональные зоны объекта	Рекомендации по адаптации объекта (вид работы)*
1	Территория, прилегающая к зданию (участок)	индивидуальное решение с ТСР
2	Вход (входы) в здание	ремонт текущий
3	Путь (пути) движения внутри здания (в т.ч. пути эвакуации)	ремонт текущий, индивидуальное решение с ТСР
4	Зона целевого назначения (целевого посещения объекта)	не нуждается
5	Санитарно-гигиенические помещения	ремонт текущий, индивидуальное решение с ТСР
6	Система информации на объекте (на всех зонах)	индивидуальное решение с ТСР
7	Пути движения к объекту (от остановки транспорта)	ремонт капитальный
8.	Все зоны и участки	

*- указывается один из вариантов (видов работ): не нуждается; ремонт (текущий, капитальный); индивидуальное решение с ТСР; технические решения невозможны – организация альтернативной формы обслуживания

Размещение информации на Карте доступности субъекта Российской Федерации

согласовано_____Пушкарева В.В. заместитель заведующего по УВР тел.8(391) 261-19-77

(подпись, Ф.И.О., должность; координаты для связи уполномоченного представителя объекта)

Приложение А.4

УТВЕРЖДАЮ
Заведующий МБДОУ № 183
И.Л. Попованова
«26» февраля 2016 г.

АКТ ОБСЛЕДОВАНИЯ №1
объекта социальной инфраструктуры
К ПАСПОРТУ ДОСТУПНОСТИ ОСИ
№ 183/2016

Красноярский край от «26» февраля 2016 г

1. Общие сведения об объекте

11.1. Наименование (вид) объекта: дошкольное образовательное учреждение.
1.2. Адрес объекта: 6600078, Красноярск, пер. Медицинский. 25 Б
1.3. Сведения о размещении объекта:
- отдельно стоящие два здания, соединенные теплым переходом 2 этажей, 5140,5 кв.м.
1.4. Год постройки здания 1966/2012, последнего капитального ремонта 2012/-
1.5. Дата предстоящих плановых ремонтных работ: текущего – август 2016 года, капитального -
1.6.Название организации (учреждения): муниципальное бюджетное дошкольное образовательное учреждение «Детский сад № 183 общеразвивающего вида с приоритетным осуществлением деятельности по социально-личностному направлению развития», (МБДОУ № 183)
1.7 Юридический адрес организации (учреждения): индекс: 660078, Красноярск, пер. Медицинский, д. 25 б,

2. Характеристика деятельности организации на объекте

2.1 Сфера деятельности: *образование*
2.2 Виды оказываемых услуг: *реализация основных общеобразовательных программ дошкольного образования, присмотр и уход*
2.3 Форма оказания услуг: (на объекте, с длительным пребыванием, в т.ч. проживанием, на дому, дистанционно) - *очная*
2.4 Категории обслуживаемого населения по возрасту: (дети, взрослые трудоспособного возраста, пожилые; все возрастные категории) *дети*
2.5 Категории обслуживаемых инвалидов: *инвалиды с нарушениями умственного развития*
2.6 Плановая мощность: посещаемость (количество обслуживаемых в день), вместимость, пропускная способность: *286 детей*
2.7 Участие в исполнении ИПР инвалида, ребенка-инвалида: *да*

3. Состояние доступности объекта

3.1. Путь следования к объекту пассажирским транспортом (маршрут движения с использованием пассажирского транспорта)
Автобусы №№ 37, 80, 5, 92; 19, 78, 10, остановка «Медицинский переулок». При движении гражданина от остановки «Медицинский переулок», необходимо вернуться назад до ворот школы № 62, перейти по пешеходному переходу через дорогу (ул. 60 лет Октября, с пересечением аллеи), повернуть направо, пройти до угла вдоль ограждения

«Краевого противотуберкулезного диспансера № 1» (ул. 60 Октября № 26), повернуть налево и дойти до ворот МБДОУ № 183
наличие адаптированного пассажирского транспорта к объекту - нет

3.2. Путь к объекту от ближайшей остановки пассажирского транспорта:

3.2.1 расстояние до объекта от остановки транспорта *380 м*
3.2.2 время движения (пешком) *10 мин.*
3.2.3 наличие выделенного от проезжей части пешеходного пути *нет*
3.2.4 Перекрестки (нерегулируемые; регулируемые, со звуковой сигнализацией таймером): *нерегулируемые*
3.2.5 Информация на пути следования к объекту (акустическая, тактильная, визуальная): *нет*
3.2.6 Перепады высоты на пути: *есть (бордюры, отделяющие дорогу от пешеходной дорожки, неровности дорожного покрытия*)

3.3. Организация доступности объекта для инвалидов – форма обслуживания

№ п/п	Категория инвалидов (вид нарушения)	Вариант организации доступности объекта (формы обслуживания)*
1.	Все категории инвалидов и МГН	ДУ
	в том числе инвалиды:	
2	передвигающиеся на креслах-колясках	ДУ
3	с нарушениями опорно-двигательного аппарата	ДУ
4	с нарушениями зрения	ДУ
5	с нарушениями слуха	ДУ
6	с нарушениями умственного развития	Б

* - указывается один из вариантов: «А», «Б», «ДУ», «ВНД»

Варианты организации доступности оцениваются с учетом требований СП 35-101-2001 и СП 31-102-99, следующим образом:

- вариант «А» - доступность всех зон и помещений (универсальная);
- вариант «Б» - выделены для обслуживания инвалидов специальные участки и помещения;
- вариант «ДУ» - обеспечена условная доступность: помощь сотрудника организации на объекте, либо услуги представляются на дому или дистанционно;
- «ВНД» - временно недоступно: доступность не организована.

3.4. Состояние доступности основных структурно-функциональных зон

№ п/п	Основные структурно-функциональные зоны	Состояние доступности, в том числе для основных категорий инвалидов**	Приложение	
			№ на плане	№ фото
1	Территория, прилегающая к зданию (участок)	ДЧ-И(У)		8,9,10
2	Вход (входы) в здание	ДЧ-И(У)	1	11,12
3	Путь (пути) движения внутри здания (в т.ч. пути эвакуации)	ДЧ-И(У)		13,14, 15,16, 17,21, 22,23
4	Зона целевого назначения здания (целевого посещения объекта)	ДЧ-И(У)	2	20

5	Санитарно-гигиенические помещения	ДЧ-И(У)	3	18,19
6	Система информации и связи (на всех зонах)	ВНД		
7	Пути движения к объекту (от остановки транспорта)	ДЧ-И(У)		1,2,3,4 ,5,6,7

** Указывается: ДП-В - доступно полностью всем; ДП-И (К, О, С, Г, У) – доступно полностью избирательно (указать категории инвалидов); ДЧ-В - доступно частично всем; ДЧ-И (К, О, С, Г, У) – доступно частично избирательно (указать категории инвалидов); ДУ - доступно условно, ВНД – недоступно

3.5. ИТОГОВОЕ ЗАКЛЮЧЕНИЕ о состоянии доступности ОСИ: _ объект доступен частично избирательно *(1. Соответствие нормативам лишь основных функциональных зон (досягаемости мест целевого назначения) для отдельных категорий инвалидов - (У). 2. Организованы специально выделенные пути и места обслуживания для отдельных категорий инвалидов(У), а также специальные участков для их обслуживания – по варианту «Б»);*

4. Управленческое решение (проект)

4.1. Рекомендации по адаптации основных структурных элементов объекта:

№ п \п	Основные структурно-функциональные зоны объекта	Рекомендации по адаптации объекта (вид работы)*
1	Территория, прилегающая к зданию (участок)	индивидуальное решение с ТСР
2	Вход (входы) в здание	ремонт текущий
3	Путь (пути) движения внутри здания (в т.ч. пути эвакуации)	ремонт текущий, индивидуальное решение с ТСР
4	Зона целевого назначения здания (целевого посещения объекта)	не нуждается
5	Санитарно-гигиенические помещения	ремонт текущий, индивидуальное решение с ТСР
6	Система информации на объекте (на всех зонах)	индивидуальное решение с ТСР
7	Пути движения к объекту (от остановки транспорта)	ремонт капитальный
8.	Все зоны и участки	

*- указывается один из вариантов (видов работ): не нуждается; ремонт (текущий, капитальный); индивидуальное решение с ТСР; технические решения невозможны – организация альтернативной формы обслуживания

4.2. Период проведения работ 2016-2018 годы в рамках исполнения *плана адаптации основных структурных элементов МБ ДОУ № 183*

4.3 Ожидаемый результат (по состоянию доступности) после выполнения работ по адаптации *обеспечить доступность объекта полностью в соответствии нормативным требованиям по варианту «А» всех 6 функциональных зон*

Оценка результата исполнения программы, плана (по состоянию доступности) _____

_____

4.4. Для принятия решения *требуется*, не требуется *(нужное подчеркнуть):*

4.4.1. согласование на Комиссии *местной организации общероссийской общественной организации «Всероссийское общество инвалидов» (ВОИ) Свердловского района*
4.4.2. согласование работ с надзорными органами *в сфере проектирования и строительства,*
4.4.3. техническая экспертиза; разработка проектно-сметной документации *требуется*;
4.4.4. согласование с вышестоящей организацией (собственником объекта) *требуется;*
4.4.5. согласование с общественными организациями инвалидов: *требуется;*
4.4.6. другое: *не требуется*.

4.5. Информация может быть размещена (обновлена) на Карте доступности субъекта Российской Федерации *http://kartadostupnosti.ru/*

5. Особые отметки

ПРИЛОЖЕНИЯ:

Результаты обследования:
1. Территории, прилегающей к объекту на 2 л.
2. Входа (входов) в здание на 2 л.
3. Путей движения в здании на 2 л.
4. Зоны целевого назначения объекта на 1 л.
5. Санитарно-гигиенических помещений на 1 л.
6. Системы информации (и связи) на объекте на 2 л.

Результаты фотофиксации на объекте _____ на 4 л.
Поэтажные планы, паспорт БТИ _____ на 25 л.
Другое (в том числе дополнительная информация о путях движения к объекту)_____

_____

Руководитель
рабочей группы Заведующий МБДОУ № 183 И.Л.Попованова _____
(Должность, Ф.И.О.) (Подпись)

Члены рабочей группы Зам зав по АХЧ И.Н.Зверева _____
(Должность, Ф.И.О.) (Подпись)
Зам зав по УВР В.В.Пушкарева _____
(Должность, Ф.И.О.) (Подпись)

В том числе:

представители общественных
организаций инвалидов Председатель местной организации общероссийской общественной организации ВОИ Свердловского района г. Красноярска Ю.В.Шапошников _____
(Должность, Ф.И.О.) (Подпись)

Приложение 1
к Акту обследования ОСИ
к паспорту доступности ОСИ № 183/2016

от «26» февраля 2016 г.

I Результаты обследования:
1. Территории, прилегающей к зданию (участка)
МБДОУ № 183, г. Красноярск, пер. Медицинский, д.25Б
Наименование объекта, адрес

№ п/п	Наименование функционально-планировочного элемента	Наличие элемента			Выявленные нарушения и замечания		Работы по адаптации объектов	
		есть/ нет	№ на плане	№ фото	Содержание	Значимо для инвалида (категория)	Содержание	Виды работ
1.1	Вход (входы) на территорию	есть		9	Не оборудован доступными элементами информации об объекте	С	Оборудование доступными элементами информации об объекте	индивидуальные решения с ТСР
1.2	Путь (пути) движения на территории	есть		10	Отсутствуют тактильные средства на покрытии пешеходных путей.	все	Оборудование тактильными средствами покрытий пешеходных путей	индивидуальные решения с ТСР
1.3	Лестница (наружная)	нет						
1.4	Пандус (наружный)	нет						
1.5	Автостоянка и парковка	есть		8	Отсутствует выделенное маркированное место для инвалидов	К,О		
	ОБЩИЕ требования к зоне							

II Заключение по зоне:

Наименование структурно-функциональной зоны	Состояние доступности* (к пункту 3.4 Акта обследования ОСИ)	Приложение		Рекомендации по адаптации (вид работы)** к пункту 4.1 Акта обследования ОСИ
		№ на плане	№ фото	
Территория, прилегающая к зданию (участок)	ДЧ-И (У)			индивидуальное решение с ТСР

* указывается: ДП-В - доступно полностью всем; ДП-И (К, О, С, Г, У) – доступно полностью избирательно (указать категории инвалидов); ДЧ-В - доступно частично всем; ДЧ-И (К, О, С, Г, У) – доступно частично избирательно (указать категории инвалидов); ДУ - доступно условно, ВНД - недоступно

**указывается один из вариантов: не нуждается; ремонт (текущий, капитальный); индивидуальное решение с ТСР; технические решения невозможны – организация альтернативной формы обслуживания

Комментарий к заключению:_____

Приложение 2
к Акту обследования ОСИ
к паспорту доступности ОСИ № 183/2016
от «26» февраля 2016 г.

I Результаты обследования:
2. Входа (входов) в здание
МБДОУ № 183, г. Красноярск, пер. Медицинский, д.25Б
Наименование объекта, адрес

№ п/п	Наименование функционально-планировочного элемента	Наличие элемента			Выявленные нарушения и замечания		Работы по адаптации объектов	
		есть/ нет	№ на плане	№ фото	Содержание	Значимо для инвалида (категория)	Содержание	Виды работ
2.1	Лестница (наружная)	нет						
2.2	Пандус (наружный)	есть		11	нет	К		
2.3	Входная площадка (перед дверью)	есть		11	нет	С		
2.4	Дверь (входная)	есть		11, 12	Отсутствуют фиксаторы в положениях "открыто" и "закрыто"; Отсутствуют приспособления обеспечивающие задержку автоматического закрывания продолжительностью не менее 5 сек; Порог и перепад высот в дверном проеме: более 0,025 м	К		
2.5	Тамбур	есть		13, 15	нет	Все		
	ОБЩИЕ требования к зоне							

II Заключение по зоне:

Наименование структурно-функциональной зоны	Состояние доступности* (к пункту 3.4 Акта обследования ОСИ)	Приложение		Рекомендации по адаптации (вид работы)** к пункту 4.1 Акта обследования ОСИ
		№ на плане	№ фото	
Входы в здание	ДЧ-И(У)			Не нуждается

* указывается: ДП-В - доступно полностью всем; ДП-И (К, О, С, Г, У) – доступно полностью избирательно (указать категории инвалидов); ДЧ-В - доступно частично всем; ДЧ-И (К, О, С, Г, У) – доступно частично избирательно (указать категории инвалидов); ДУ - доступно условно, ВНД - недоступно

**указывается один из вариантов: не нуждается; ремонт (текущий, капитальный); индивидуальное решение с ТСР; технические решения невозможны – организация альтернативной формы обслуживания

Комментарий к заключению:_____

Приложение 3
к Акту обследования ОСИ
к паспорту доступности ОСИ № 183/2016
от «26» февраля 2016 г.

I Результаты обследования:
Пути (путей) движения внутри здания (в т.ч. путей эвакуации)
МБДОУ № 183, г. Красноярск, пер. Мелипинский, д.25Б
Наименование объекта, адрес

№ п/п	Наименование функционально-планировочного элемента	Наличие элемента			Выявленные нарушения и замечания		Работы по адаптации объектов	
		есть/ нет	№ на плане	№ фото	Содержание	Значимо для инвалида (категория)	Содержание	Виды работ
3.1	Коридор (вестибюль, зона ожидания, галерея, балкон)	есть		16, 17, 21, 22	Отсутствие информации на путях движения, в т.ч. визуальной и тактильной	все	Установка информации на путях движения, в т.ч. визуальной и тактильной	Ремонт текущий, индивидуальное решение с ТСР
3.2	Лестница (внутри здания)	есть		23	Отсутствие поручней с двух сторон на высоте 0,5 м; завершающих частей длиннее на 0,3 м; рельефных обозначений этажей	все	Установка поручней, рельефных обозначений	Ремонт текущий, индивидуальное решение с ТСР
3.3	Пандус (внутри здания)	нет						
3.4	Лифт пассажирский (или подъемник)	нет				все		технические решения невозможны – организация альтернативной формы обслуживания, индивидуальное решение с ТСР
3.5	Дверь	есть		17, 22	Отсутствие фиксаторов в положениях "открыто" и "закрыто"; Отсутствие приспособлений	К		

					обеспечивающих задержку автоматического закрывания продолжительностью не менее 5 сек;			
3.6	Пути эвакуации (в т.ч. зоны безопасности)	есть		22, 23, 17, 16	нет	все		
	ОБЩИЕ требования к зоне							

II Заключение по зоне:

Наименование структурно-функциональной зоны	Состояние доступности* (к пункту 3.4 Акта обследования ОСИ)	Приложение		Рекомендации по адаптации (вид работы)** к пункту 4.1 Акта обследования ОСИ
		№ на плане	№ фото	
Пути (путей) движения внутри здания (в т.ч. путей эвакуации	ДЧ-И(У)			Ремонт текущий, индивидуальное решение с ТСР

* указывается: ДП-В - доступно полностью всем; ДП-И (К, О, С, Г, У) – доступно полностью избирательно (указать категории инвалидов); ДЧ-В - доступно частично всем; ДЧ-И (К, О, С, Г, У) – доступно частично избирательно (указать категории инвалидов); ДУ - доступно условно, ВНД - недоступно

** указывается один из вариантов: не нуждается; ремонт (текущий, капитальный); индивидуальное решение с ТСР; технические решения невозможны – организация альтернативной формы обслуживания

Комментарий к заключению:_____

Приложение 4 (I)
к Акту обследования ОСИ к
паспорту доступности ОСИ № 1
от «26» февраля 2016 г.

I Результаты обследования:
4. Зоны целевого назначения здания (целевого посещения объекта)
Вариант I – зона обслуживания инвалидов
МБДОУ № 183, г. Красноярск, пер. Медицинский, д.25Б
Наименование объекта, адрес

№ п/п	Наименование функционально-планировочного элемента	Наличие элемента			Выявленные нарушения и замечания		Работы по адаптации объектов	
		есть/ нет	№ на плане	№ фото	Содержание	Значимо для инвалида (категория)	Содержание	Виды работ
4.1	Кабинетная форма обслуживания	нет						
4.2	Зальная форма обслуживания	нет						
4.3	Прилавочная форма обслуживания	нет						
4.4	Форма обслуживания с перемещением по маршруту	нет						
4.5	Кабина индивидуального обслуживания	нет						
4.6	Групповое помещение	есть		24	нет	У		Не нуждается
	ОБЩИЕ требования к зоне							

II Заключение по зоне:

Наименование структурно-функциональной зоны	Состояние доступности* (к пункту 3.4 Акта обследования ОСИ)	Приложение		Рекомендации по адаптации (вид работы)** к пункту 4.1 Акта обследования ОСИ
		№ на плане	№ фото	
Зона целевого назначения здания	ДЧ-И (У)			Не нуждается

* указывается: ДП-В - доступно полностью всем; ДП-И (К, О, С, Г, У) – доступно полностью избирательно (указать категории инвалидов); ДЧ-В - доступно частично всем; ДЧ-И (К, О, С, Г, У) – доступно частично избирательно (указать категории инвалидов); ДУ - доступно условно, ВНД - недоступно

**указывается один из вариантов: не нуждается; ремонт (текущий, капитальный); индивидуальное решение с ТСР: технические решения невозможны – организация альтернативной формы обслуживания

Комментарий к заключению:_____

Приложение 5
к Акту обследования ОСИ
к паспорту доступности ОСИ № 183/2016
от «26» февраля 2016 г.

I Результаты обследования:
5. Санитарно-гигиенических помещений
МБДОУ № 183, г. Красноярск, пер. Медицинский, д.25Б
Наименование объекта, адрес

№ п/п	Наименование функционально-планировочного элемента	Наличие элемента			Выявленные нарушения и замечания		Работы по адаптации объектов	
		есть/ нет	№ на плане	№ фото	Содержание	Значимо для инвалида (категория)	Содержание	Виды работ
5.1	Туалетная комната	есть		18	Не оборудована в соответствии с требованиям к универсальной кабине для МГН	все	Установить информирующие обозначения помещений. Установить поручни, штанги, поворотные или откидные сиденья.	Ремонт текущий, индивидуальное решение с ТСР
5.2	Душевая/ ванная комната	есть		19	Не оборудована в соответствии с требованиям к универсальной кабине для МГН	К		
5.3	Бытовая комната (гардеробная)	есть			нет			
	ОБЩИЕ требования к зоне							

II Заключение по зоне:

Наименование структурно-функциональной зоны	Состояние доступности* (к пункту 3.4 Акта обследования ОСИ)	Приложение		Рекомендации по адаптации (вид работы)** к пункту 4.1 Акта обследования ОСИ
		№ на плане	№ фото	
Санитарно-гигиенические помещения	ДЧ-И(У)			Ремонт текущий, индивидуальное решение с ТСР

* указывается: ДП-В - доступно полностью всем; ДП-И (К, О, С, Г, У) – доступно полностью избирательно (указать категории инвалидов); ДЧ-В - доступно частично всем; ДЧ-И (К, О, С, Г, У) – доступно частично избирательно (указать категории инвалидов); ДУ - доступно условно, ВНД - недоступно

**указывается один из вариантов: не нуждается; ремонт (текущий, капитальный); индивидуальное решение с ТСР; технические решения невозможны – организация альтернативной формы обслуживания

Комментарий к заключению:_____

Приложение 6
к Акту обследования ОСИ
к паспорту доступности ОСИ № 183/2016
от «26» февраля 2016 г.

I Результаты обследования:
6. Системы информации на объекте
МБДОУ № 183, г. Красноярск, пер. Медицинский, д.25Б
Наименование объекта, адрес

№ п/п	Наименование функционально-планировочного элемента	Наличие элемента			Выявленные нарушения и замечания		Работы по адаптации объектов	
		есть/ нет	№ на плане	№ фото	Содержание	Значимо для инвалида (категория)	Содержание	Виды работ
6.1	Визуальные средства	нет			Отсутствует система средств информации и сигнализации об опасности, информации зон и помещений	все	Установить систему средств информации и сигнализации об опасности, информации зон и помещений	индивидуальное решение с ТСР
6.2	Акустические средства	нет			Отсутствует система средств информации и сигнализации об опасности, информации зон и помещений	все	Установить систему средств информации и сигнализации об опасности, информации зон и помещений	индивидуальное решение с ТСР
6.3	Тактильные средства	нет			Отсутствует система средств информации и сигнализации об опасности, информации зон и помещений	все	Установить систему средств информации и сигнализации об опасности, информации зон и помещений	индивидуальное решение с ТСР
	ОБЩИЕ требования к зоне							

II Заключение по зоне:

Наименование структурно-функциональной зоны	Состояние доступности* (к пункту 3.4 Акта обследования ОСИ)	Приложение		Рекомендации по адаптации (вид работы)** к пункту 4.1 Акта обследования ОСИ
		№ на плане	№ фото	
Система информатизации на объекте	ВНД			индивидуальное решение с ТСР

* указывается: ДП-В - доступно полностью всем; ДП-И (К, О, С, Г, У) – доступно полностью избирательно (указать категории инвалидов); ДЧ-В - доступно частично всем; ДЧ-И (К, О, С, Г, У) – доступно частично избирательно (указать категории инвалидов); ДУ - доступно условно, ВНД - недоступно

**указывается один из вариантов: не нуждается; ремонт (текущий, капитальный); индивидуальное решение с ТСР; технические решения невозможны – организация альтернативной формы обслуживания

Комментарий к заключению:_____

Путь следования к ОСИ от ближайшей остановки общественного транспорта

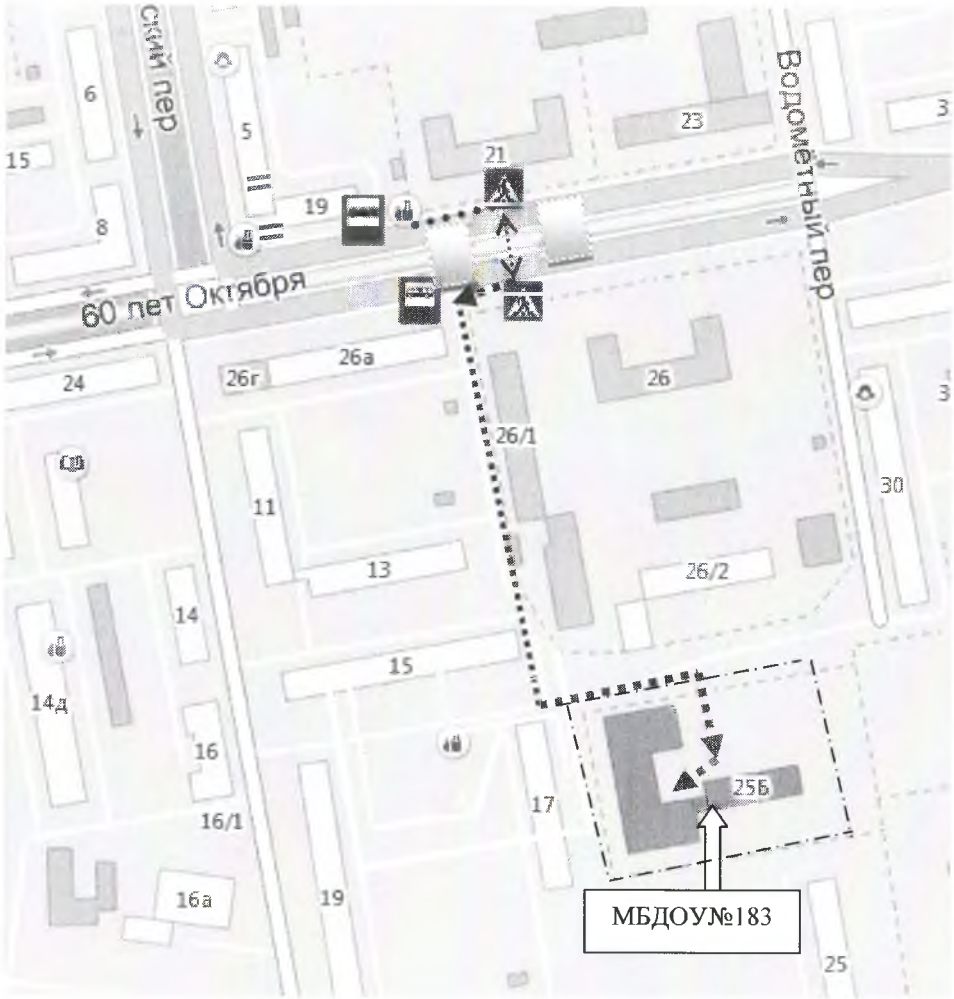

Результаты фотофиксации на объекте МБДОУ № 183

1

2

3

4

5

6

7

8

9

10

11

12

13

14

15

16

17

18



19

20

21

22



23

Приложение № 3
К Протоколу заседания рабочей группы по вопросам ведения ЕГРОКС на территории Красноярского края от 10 октября 2008 года

Государственное предприятие Красноярского края
"Красноярский технический центр"

Отделение _____
Участок _____

ТЕХНИЧЕСКИЙ ПАСПОРТ НЕЖИЛОГО ЗДАНИЯ (СТРОЕНИЯ)

« Нежилое здание »
(наименование)

расположенного по адресу:

Субъект РФ				Красноярский край			
Административный район							
Почтовый индекс							
Муниципальное образование				Красноярск, г			
Населенный пункт							
Район города							
Улица, переулок, проспект и т.п.				Медицинский, пер			
дом №	25б	корпус №	1	строение №		Лит. (здания)	Б,Б1
пом. №		Тип и номер этажа				в Лит.	

Местоположение по документу Красноярский край, г.Красноярск, пер.Медицинский, д.25б, корпус 1

Инвентарный номер	01:1159:02118:0000
Предыдущий инвентарный номер	
Кадастровый номер	24:50:0700254:1787
Предыдущий кадастровый номер	
Кадастровый номер земельного участка (при наличии)	24:50:0700254:10
Инвентарный номер помещения	
Кадастровый номер помещения	

Паспорт составлен по состоянию на « 07 » декабря 2012 г.
(указывается дата обследования объекта учета)

Начальник БКИ _____ Иванов Л.П.
(уполномоченное лицо) М.П. (Фамилия И.О.)

I.Общие сведения

Назначение Народного образования
Общая площадь, м2 4028.8
Количество надземных этажей 2
Количество подземных этажей 1
Иные этажи и их тип Подвал

II. Исчисление площадей и объемов здания (строения) и его частей (подвалов, пристроек и т.п.) по наружным размерам

Литер	Наименование здания (строения) и его частей	Формулы подсчета площадей	Площадь (кв.м)	Высота (м)	Объем (куб.м)
1	2	3	4	5	6
Б	Основное строение	(58,61*10,10)+(64,16*7,08)+(64,16*10,59)*2+(16,53*4,79)+(16,52*4,79)+(5,74*4,33)+(0,35*25,56)+(1,26*1,26/2)*2	2598,8	6,54	16996
	крыльца	2*(2,76*3,11)+2*(1,51*0,24)+2*(2,54*1,92)+2*(2,80*3,88)+2*(2,50*1,92)	59,0		
	Лестница	2*(2,69*2,54)+2*(1,92*2,50)	23,3		
Б1	Подвал	(58,61*10,10)+(64,16*7,08)+(64,16*10,59)*2+(16,53*4,79)+(16,52*4,79)+(5,74*4,33)+(0,35*25,56)+(1,26*1,26/2)*2	2598,8	2,53	6575
	Приямки	(1,01*0,5)*8+1,30*0,57	4,8		
	Вход в подвал	2*(1,60*4,07)	13,0		
	Итого площадь застройки (код 001):		**5297,7**		
		строительный объем			
Б	Основное строение	(58,61*10,10)+(64,16*7,08)+(64,16*10,59)*2+(16,53*4,79)+(16,52*4,79)+(5,74*4,33)+(0,35*25,56)+(1,26*1,26/2)*2	2598,8	6,54	16996
Б1	Подвал	(58,61*10,10)+(64,16*7,08)+(64,16*10,59)*2+(16,53*4,79)+(16,52*4,79)+(5,74*4,33)+(0,35*25,56)+(1,26*1,26/2)*2	2598,8	2,53	6575
					23571

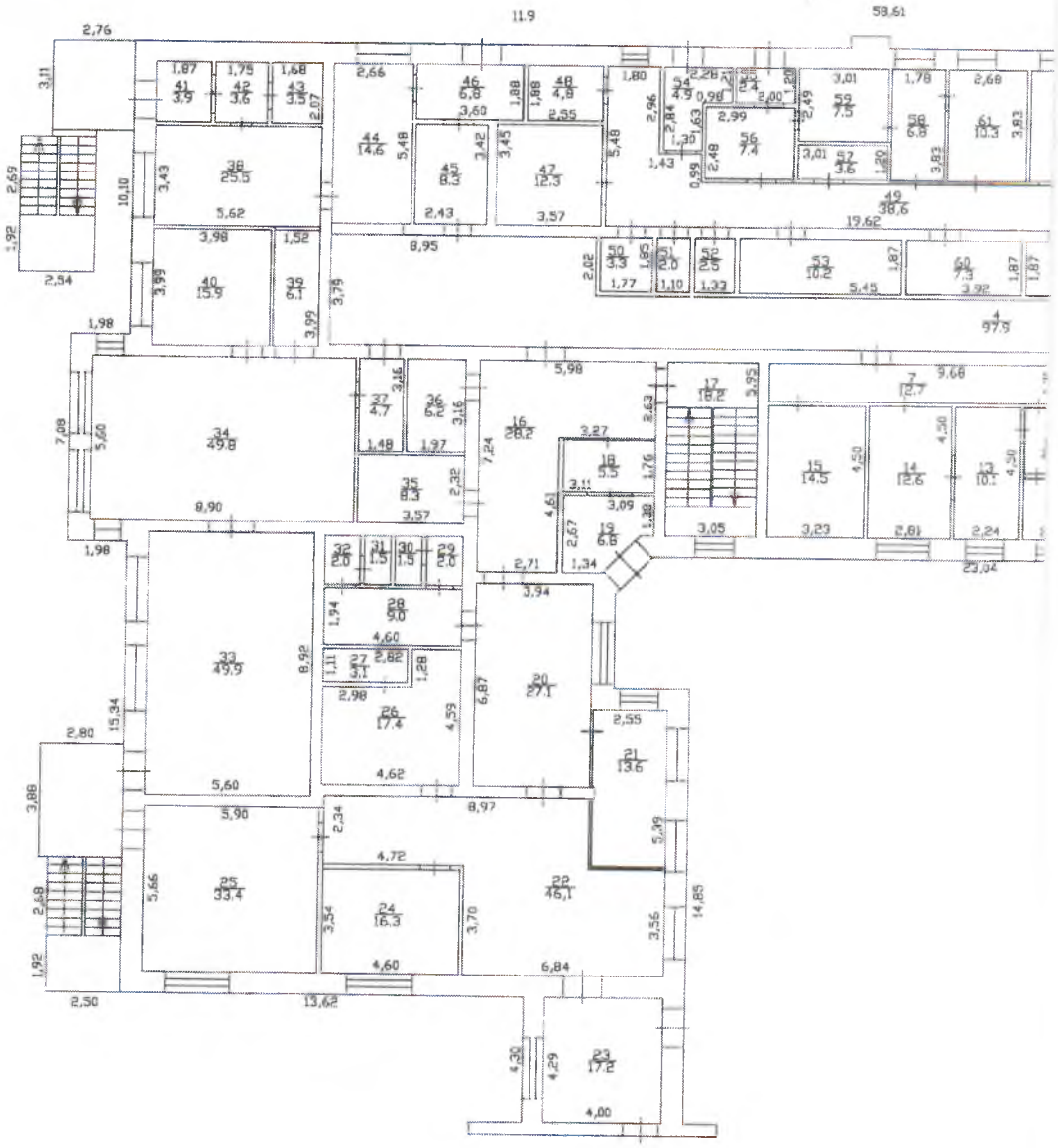

гаж

Лит.Б
Н=6,54

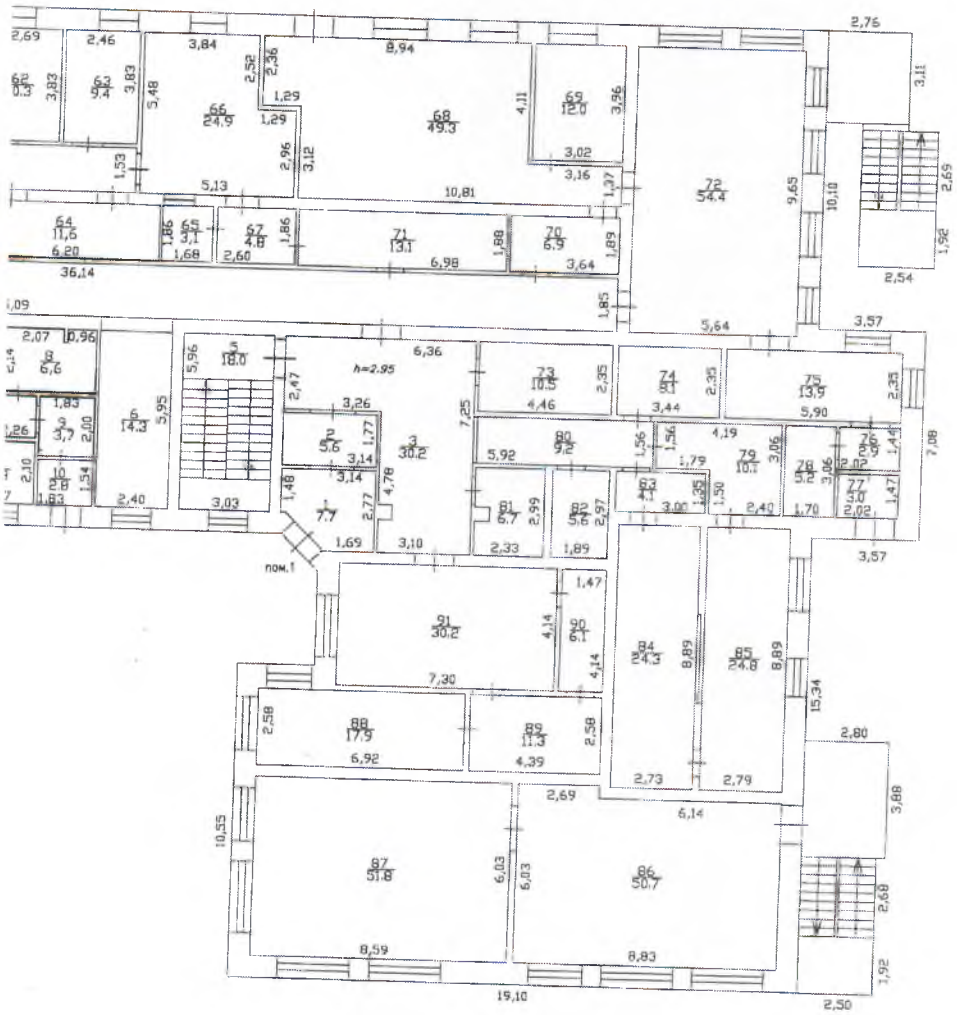

ГОСУДАРСТВЕННОЕ ПРЕДПРИЯТИЕ КРАСНОЯРСКОГО КРАЯ КРАСНОЯРСКИЙ ТЕХНИЧЕСКИЙ ЦЕНТР			Инв. N 01:1159:02118:0000 Квартал N
Лист N 2	Поэтажный план на нежилое здание здание Лит. Б по пер. Медицинский N д.25б. корп. 1 г. Красноярск		Масштаб 1:500
Дата			Подпись
07.12.2012	Исполнитель	Бондиман П.В.	
21.01.2013	Проверил	Иванов Л.П.	

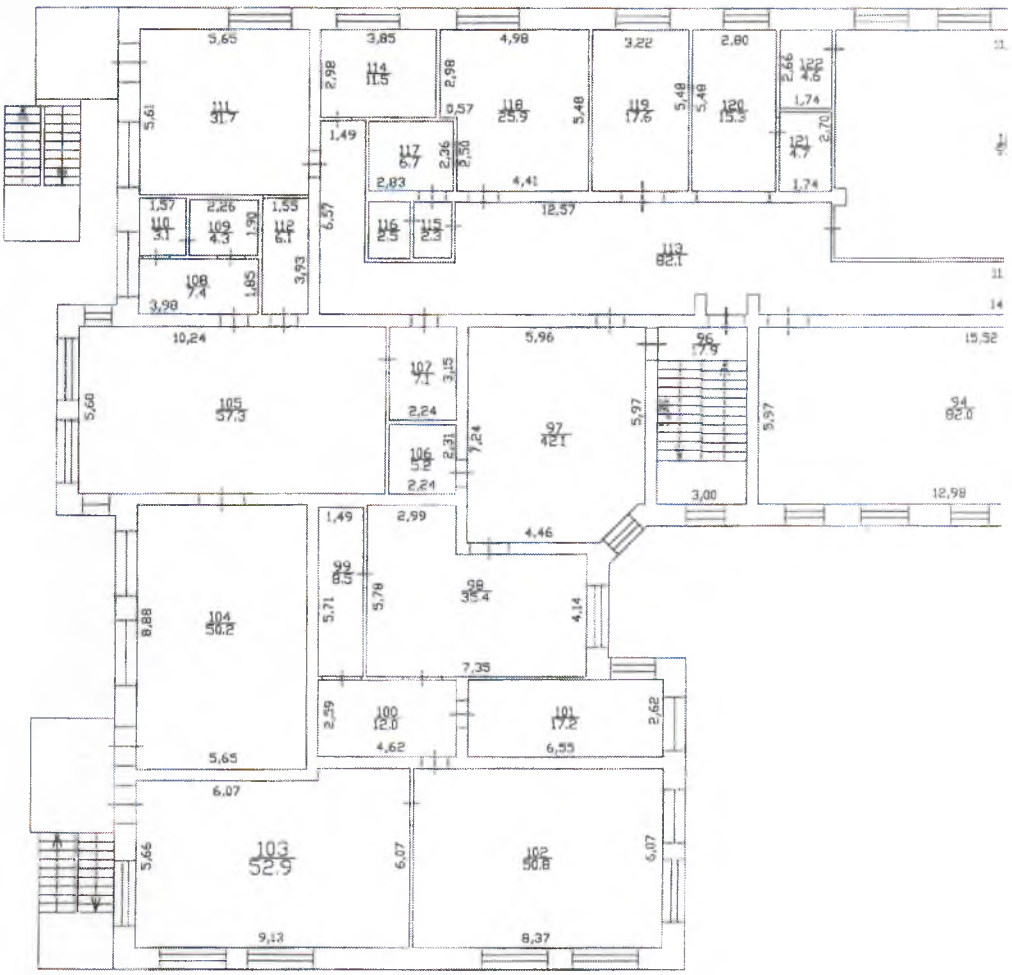

5,65
3,85
4,98
3,22
2,80
111
31.7
114
11.5
118
25.9
119
17.6
120
15.3
122
4.6
121
4.7
117
6.7
116
2.5
115
2.3
113
82.1
110
3.1
109
4.3
112
6.1
108
7.4
105
57.3
107
7.1
106
5.2
97
42.1
96
17.9
94
82.0
104
50.2
99
8.5
98
35.4
100
12.0
101
17.2
103
52.9
102
50.8

этож

Лит.Б
Н=6,54

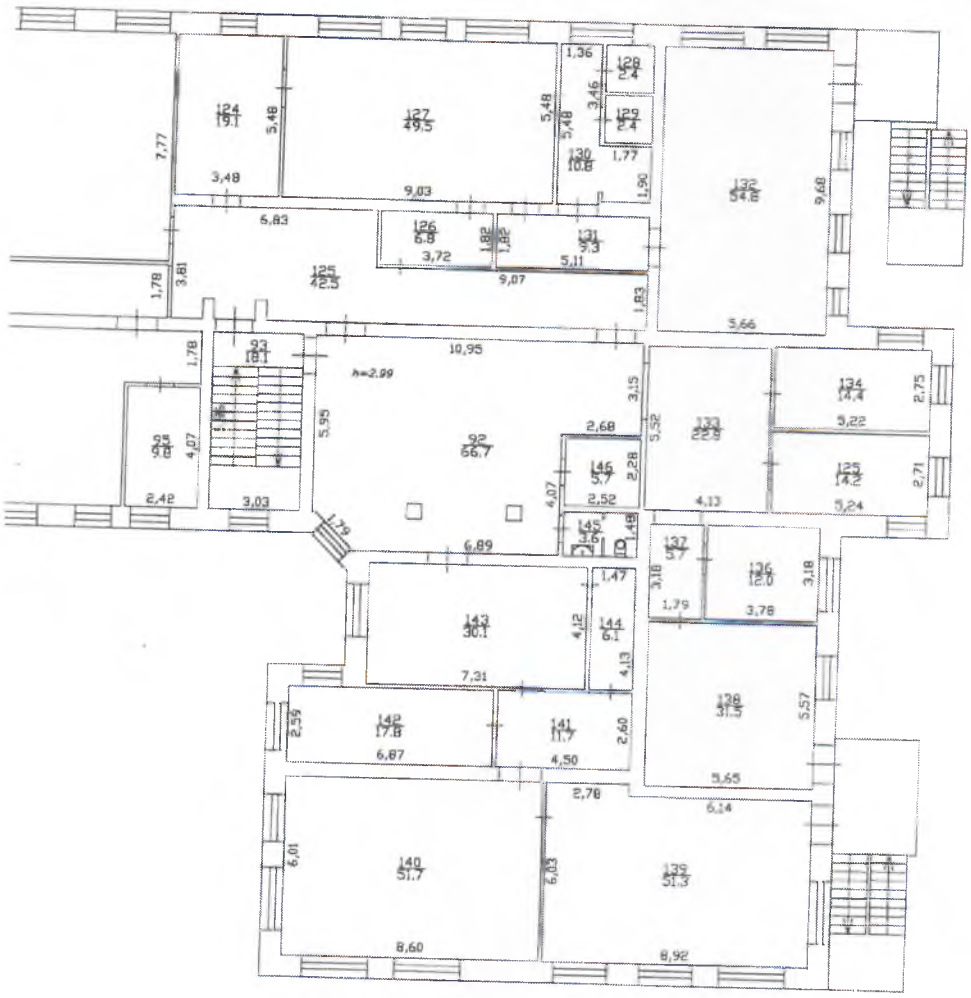

ГОСУДАРСТВЕННОЕ ПРЕДПРИЯТИЕ КРАСНОЯРСКОГО КРАЯ КРАСНОЯРСКИЙ ТЕХНИЧЕСКИЙ ЦЕНТР			Инв. N 01:1159:02118:0001 Квартал N
Лист N 3	Поэтажный план на нежилое здание здание Лит. Б по пер. Медицинский N д.25б. корп. 1 г.Красноярск		Масштаб 1:500
Дата			Подпись
07.12.2012	Исполнитель	Бинаиман П.В.	
21.01.2013	Проверил	Иванов Л.П.	

V. Экспликация к поэтажному плану здания (строения)

Этаж, тип этажа	Номер помещения	Номер комнаты	Назначение частей помещений	Площадь по внутреннему обмеру											Внутренняя высота комнаты
				Общая площадь	В том числе									Прочая	
					основная	Жилая в нежилых помещениях	Учрежденческая	Лечебно-санитарная	Культурно-просветительская	Служебно-подсобная	Общественного питания	Школьная	Учебно-научная		
1	2	3	4	5	6	7	8	9	10	11	12	13	14	15	16
1	пом.1	1	Тамбур	7,7						7,7					2,95
		2	Тамбур	5,6						5,6					
		3	Вестибюль	30,2						30,2					
		4	Коридор	97,9						97,9					
		5	Лестница	18,0						18,0					
		6	Световой карман	14,3						14,3					
		7	Коридор	12,7						12,7					
		8	Санузел	6,6						6,6					
		9	Тамбур	3,7						3,7					
		10	Тамбур	2,8						2,8					
		11	Коридор	4,1						4,1					
		12	Палата	4,8				4,8							
		13	Палата	10,1				10,1							
		14	медицинский кабинет	12,6				12,6							
		15	Процедурная	14,5				14,5							
		16	Вестибюль	28,2						28,2					

Этаж, тип этажа	Номер помещения	Номер комнаты	Назначение частей помещений	Площадь по внутреннему обмеру											Внутренняя высота комнаты
				Общая площадь	В том числе									Прочая	
					основная	Жилая в нежилых помещениях	Учрежденческая	Лечебно-санитарная	Культурно-просветительская	Служебно-подсобная	Общественного питания	Школьная	Учебно-научная		
1	2	3	4	5	6	7	8	9	10	11	12	13	14	15	16
–	пом.1	17	Лестница	18,2						18,2					2,95
		18	Тамбур	5,5						5,5					
		19	Тамбур	6,8						6,8					
		20	Холл	27,1						27,1					
		21	Комната охраны	13,6						13,6					
		22	Коридор	46,1						46,1					
		23	Переход	17,2						17,2					
		24	Кабинет заведующего	16,3			16,3								
		25	Комната персонала	33,4			33,4								
		26	Гардеробная	17,4						17,4					
		27	Душевая	3,1						3,1					
		28	Санузел	9,0						9,0					
		29	Умывальник	2,0						2,0					
		30	Туалет	1,5						1,5					
		31	Туалет	1,5						1,5					
		32	Умывальник	2,0						2,0					
		33	спальная	49,9		49,9									
		34	групповая	49,8			49,8								

Этаж, тип этажа	Номер помещения	Номер комнаты	Назначение частей помещений	Площадь по внутреннему обмеру											Внутренняя высота комнаты
				Общая площадь	В том числе									Прочая	
					основная	Жилая в нежилых помещениях	Учрежденческая	Лечебно-санитарная	Культурно-просветительская	Служебно-подсобная	Общественного питания	Школьная	Учебно-научная		
1	2	3	4	5	6	7	8	9	10	11	12	13	14	15	16
	пом.1	35	Помещение для хранения	8,3						8,3					2,95
		36	Кладовая	6,2						6,2					
		37	буфетная	4,7						4,7					
		38	раздевальная	25,5						25,5					
		39	Коридор	6,1						6,1					
		40	туалетная	15,9						15,9					
		41	Тамбур	3,9						3,9					
		42	Тамбур	3,6						3,6					
		43	колясочная	3,5						3,5					
		44	Коридор	14,6						14,6					
		45	Бельевая	8,3						8,3					
		46	Коридор	6,8						6,8					
		47	Кладовая	12,3						12,3					
		48	Гардероб персонала	4,8						4,8					
		49	Коридор	38,6						38,6					
		50	Помещение для хранения	3,3						3,3					
		51	Санузел	2,0						2,0					
		52	Душевая	2,5						2,5					

Этаж, тип этажа	Номер помещения	Номер комнаты	Назначение частей помещений	Площадь по внутреннему обмеру											Внутренняя высота комнаты
				Общая площадь	В том числе									Прочая	
					основная	Жилая в нежилых помещениях	Учрежденческая	Лечебно-санитарная	Культурно-просветительская	Служебно-подобная	Общественного питания	Школьная	Учебно-научная		
1	2	3	4	5	6	7	8	9	10	11	12	13	14	15	16
1	пом. 1	53	Помещение для хранения	10,2						10,2					2,95
		54	Помещение для хранения	4,9						4,9					
		55	Тамбур	2,4						2,4					
		56	загрузочная	7,4						7,4					
		57	Моечная	3,6						3,6					
		58	Помещение первичной обработки овощей	6,8						6,8					
		59	Помещение для хранения	7,5						7,5					
		60	Комната персонала	7,3			7,3								
		61	овощной цех	10,3						10,3					
		62	мясо-рыбный цех	10,3						10,3					
		63	холодный цех	9,4						9,4					
		64	моечная кухонной посуды	11,6						11,6					
		65	хлеборезка	3,1						3,1					
		66	горячий цех	24,9						24,9					
		67	раздаточная	4,8						4,8					
		68	спальная	49,3		49,3									
		69	туалетная	12,0						12,0					
		70	буфетная	6,9						6,9					

Этаж, тип этажа	Номер помещения	Номер комнаты	Назначение частей помещений	Площадь по внутреннему обмеру											Внутренняя высота комнаты
				Общая площадь	В том числе									Прочая	
					основная	Жилая в нежилых помещениях	Учрежденческая	Лечебно-санитарная	Культурно-просветительская	Служебно-подсобная	Общественного питания	Школьная	Учебно-научная		
1	2	3	4	5	6	7	8	9	10	11	12	13	14	15	16
1	пом. 1	71	раздаточная	13,1						13,1					2,95
		72	групповая	54,4			54,4								
		73	Кладовая	10,5						10,5					
		74	Электрощитовая	8,1						8,1					
		75	раздевальная	13,9						13,9					
		76	Тамбур	2,9						2,9					
		77	Тамбур	3,0						3,0					
		78	колясочная	5,2						5,2					
		79	кладовая чистого белья	10,1						10,1					
		80	Коридор	9,2						9,2					
		81	комната хранения	6,7						6,7					
		82	комната хранения	5,6						5,6					
		83	кладовая грязного белья	4,1						4,1					
		84	Стиральная	24,3						24,3					
		85	Гладильная	24,8						24,8					
		86	спальная	50,7		50,7									
		87	групповая	51,8			51,8								
		88	туалетная	17,9						17,9					

Этаж, тип этажа	Номер помещения	Номер комнаты	Назначение частей помещений	Площадь по внутреннему обмеру											Внутренняя высота комнаты
				Общая площадь	В том числе									Прочая	
					основная	Жилая в нежилых помещениях	Учрежденческая	Лечебно-санитарная	Культурно-просветительская	Служебно-подсобная	Общественного питания	Школьная	Учебно-научная		
1	2	3	4	5	6	7	8	9	10	11	12	13	14	15	16
1	пом.1	89	Коридор	11,3						11,3					2,95
		90	буфетная	6,1						6,1					
		91	раздевальная	30,2						30,2					
			Итого по пом.1 на этаже:	**1321,7**		**149,9**	**213,0**	**42,0**		**916,8**					
			Итого по этажу 1:	**1321,7**		**149,9**	**213,0**	**42,0**		**916,8**					
2	пом.1	92	Холл	66,7						66,7					2,99
		93	Лестница	18,1						18,1					
		94	Музыкальный зал	82,0					82,0						
		95	Кладовая	9,8						9,8					
		96	Лестница	17,9						17,9					
		97	Холл	42,1						42,1					
		98	раздевальная	35,4						35,4					2,95
		99	буфетная	8,5						8,5					2,99
		100	Коридор	12,0						12,0					
		101	туалетная	17,2						17,2					
		102	групповая	50,8			50,8								
		103	спальная	52,9		52,9									
		104	спальная	50,2		50,2									

Этаж, тип этажа	Номер помещения	Номер комнаты	Назначение частей помещений	Площадь по внутреннему обмеру											Внутренняя высота комнаты
				Общая площадь	В том числе									Прочая	
					основная	Жилая в нежилых помещениях	Учреждеческая	Лечебно-санитарная	Культурно-просветительская	Служебно-подсобная	Общественного питания	Школьная	Учебно-научная		
1	2	3	4	5	6	7	8	9	10	11	12	13	14	15	16
1	пом. 1	105	групповая	57,3			57,3								2,99
		106	комната хранения	5,2						5,2					
		107	буфетная	7,1						7,1					
		108	Санузел	7,4						7,4					2,95
		109	туалетная	4,3						4,3					2,99
		110	туалетная	3,1						3,1					
		111	раздевальная	31,7						31,7					
		112	Коридор	6,1						6,1					
		113	Коридор	82,1						82,1					
		114	Комната персонала	11,5			11,5								
		115	Санузел	2,3						2,3					
		116	Санузел	2,5						2,5					
		117	Санузел	6,7						6,7					
		118	Гардеробная	25,9						25,9					
		119	Методический кабинет	17,6			17,6								
		120	Световой карман	15,3						15,3					
		121	Хозяйственная кладовая	4,7						4,7					
		122	Кладовая спортинвентаря	4,6						4,6					

Этаж, тип этажа	Номер помещения	Номер комнаты	Назначение частей помещений	Площадь по внутреннему обмеру											Внутренняя высота комнаты
				Общая площадь	В том числе										
					основная	Жилая в нежилых помещениях	Учрежденческая	Лечебно-санитарная	Культурно-просветительская	Служебно-подсобная	Общественного питания	Школьная	Учебно-научная	Прочая	
1	2	3	4	5	6	7	8	9	10	11	12	13	14	15	16
2	пом. I	123	Гимнастический зал	91,7			91,7								2,99
		124	раздевальная	19,1						19,1					
		125	Коридор	42,5						42,5					
		126	буфетная	6,8						6,8					
		127	групповая	49,5			49,5								
		128	туалетная	2,4						2,4					
		129	туалетная	2,4						2,4					
		130	туалетная	10,8						10,8					
		131	Коридор	9,3						9,3					
		132	спальная	54,8		54,8									
		133	Коридор	22,8						22,8					
		134	кабинет психолога	14,4			14,4								
		135	кабинет	14,2			14,2								
		136	Комната персонала	12,0			12,0								
		137	Коридор	5,7						5,7					
		138	Комната	31,5			31,5								
		139	спальная	51,3		51,3									
		140	групповая	51,7			51,7								

на 25 л.

Этаж, тип этажа	Номер экспликации	Номер комнаты	Назначение частей помещений	Площадь по внутреннему обмеру											Внутренняя высота комнаты
				Общая площадь	В том числе										
					основная	Жилая в нежилых помещениях	Учрежденческая	Лечебно-санитарная	Культурно-просветительская	Служебно-подсобная	Общественного питания	Школьная	Учебно-научная	Прочая	
1	2	3	4	5	6	7	8	9	10	11	12	13	14	15	16
	пом.1	141	Коридор	11,7						11,7					2,99
		142	туалетная	17,8						17,8					
		143	раздевальная	30,1						30,1					
		144	буфетная	6,1						6,1					
		145	Санузел	3,6						3,6					
		146	помещение уборочного инвентаря	5,7						5,7					
			Итого по пом.1 на этаже:	**1326,9**		**209,2**	**402,2**		**82,0**	**633,5**					
			Итого по этажу 2:	**1326,9**		**209,2**	**402,2**		**82,0**	**633,5**					
Подвал	пом.2	1	тамбур входа в подвал	45,2						45,2					2,23
		2	Кладовая	5,1						5,1					
		3	Подсобное	106,0						106,0					
		4	Подсобное	69,3						69,3					
		5	Подсобное	133,1						133,1					
		6	Подсобное	17,9						17,9					
		7	Тепловой узел	92,4						92,4					
		8	Подсобное	17,9						17,9					

20446а

Приложение № 3
к приказу №1 от 17.01.2011

Администрация города Красноярска
Муниципальное бюджетное учреждение города Красноярска
"Центр недвижимости"

Отделение _____
Участок _____

ТЕХНИЧЕСКИЙ ПАСПОРТ НЕЖИЛОГО ЗДАНИЯ (СТРОЕНИЯ)

« Детский сад №183 »
(наименование)

расположенного по адресу:

Субъект РФ				Красноярский край			
Административный район							
Почтовый индекс							
Муниципальное образование				Красноярск, г			
Населенный пункт							
Район города							
Улица, переулок, проспект и т.п.				Медицинский, пер			
дом №	25Б	корпус №		строение №		Лит. (здания)	Б,Б1
пом. №		Тип и номер этажа				в Лит.	

Местоположение по документу "Б" Красноярский край, г.Красноярск, пер.Медицинский, д.25

Инвентарный номер	04:02:0002922:20000
Предыдущий инвентарный номер	
Кадастровый номер	
Предыдущий кадастровый номер	
Кадастровый номер земельного участка (при наличии)	
Инвентарный номер помещения	
Кадастровый номер помещения	

Паспорт составлен по состоянию на « 25 » июня 2013 г.
(указывается дата обследования объекта учета)

Руководитель (уполномоченное лицо) _____ М.П. Бывшева Ю.М. (Фамилия И.О.)

I.Общие сведения

Назначение Нежилое
Общая площадь, м2 1111,7
Количество надземных этажей 2
Количество подземных этажей 1
Иные этажи и их тип

II. Исчисление площадей и объемов здания (строения) и его частей (подвалов, пристроек и т.п.) по наружным размерам

Литер	Наименование здания (строения) и его частей	Формулы подсчета площадей	Площадь (кв.м)	Высота (м)	Объем (куб.м)
1	2	3	4	5	6
Б	Основное	13,00*42,70	555,1	6,60	3664
	Крыльца	(2,04*2,80)+(1,28*1,30)+(6,05*2,00)+(1,20*1,34)+(2,77*2,03)+(1,44*1,55)+(1,50*3,30)+(1,50*3,30)	38,8		
Б1	Подвал	(42,70*13,00)+(2,21*2,88)	561,5	3,25	1825
	Приямки	1,72*1,94	3,3		
	Итого площадь застройки (код 001):		**597,2**		

V. Экспликация к поэтажному плану здания (строения)

Этаж, тип этажа	Номер помещения	Номер комнаты	Назначение частей помещений	Площадь по внутреннему обмеру											Внутренняя высота комнаты
				Общая площадь	В том числе									Прочая	
					основная	Учрежденческая	Служебно-подсобная	Производственная	Складская	Бытового обслуживания	Гаражи	Общественного питания	Школьная		
1	2	3	4	5	6	7	8	9	10	11	12	13	14	15	16
Подвал	пом.1	1	Лестница	13,1			13,1								2,95
		2	Коридор	14,1			14,1								
		3	Техническое помещение	19,1			19,1								
		4	Техническое помещение	14,2			14,2								
		5	Техническое помещение	12,4			12,4								
		6	Техническое помещение	34,7			34,7								
		7	Техническое помещение	24,5			24,5								
		8	Техническое помещение	5,5			5,5								
			Итого по пом.1:	**137,6**			**137,6**								
			Итого по этажу Подвал:	**137,6**			**137,6**								
1	пом.2	1	Фойе	44,9			44,9								3,00
		2	Кабинет для индивидуальных занятий	11,3		11,3									
		3	Вестибюль	31,1			31,1								
		4	Тамбур	2,4			2,4								
		5	Тамбур	2,3			2,3								

Этаж, тип этажа	Номер помещения	Номер комнаты	Назначение частей помещений	Площадь по внутреннему обмеру											Внутренняя высота комнаты
				Общая площадь	В том числе										
					основная	Учрежденческая	Служебно-подсобная	Производственная	Складская	Бытового обслуживания	Гаражи	Общественного питания	Школьная	Прочая	
1	2	3	4	5	6	7	8	9	10	11	12	13	14	15	16
1	пом.2	6	Раздевалка для персонала	6,7			6,7								3,00
		7	Фойе	36,5			36,5								
		8	Электрощитовая	6,6			6,6								
		9	Тамбур	2,3			2,3								
		10	Тамбур	2,4			2,4								
		11	Вестибюль	31,5			31,5								
		12	Раздевальная	17,8			17,8								
		13	Туалетная	27,1			27,1								
		14	Туалет	1,6			1,6								
		15	Буфетная	4,7			4,7								
		16	Игровая	55,2		55,2									
		17	Спальня	55,0		55,0									
		18	Комната уборочного инвентаря	3,3			3,3								
		19	Раздевальная	26,2			26,2								
		20	Туалетная	17,6			17,6								
		21	Туалет	1,0			1,0								
		22	Буфетная	3,7			3,7								
		23	Игровая	52,9		52,9									

Этаж, тип этажа	Номер помещения	Номер комнаты	Назначение частей помещений	Площадь по внутреннему обмеру											Внутренняя высота комнаты
				Общая площадь	В том числе										
					основная	Учрежденческая	Служебно-подсобная	Производственная	Складская	Бытового обслуживания	Гаражи	Общественного питания	Школьная	Прочая	
1	2	3	4	5	6	7	8	9	10	11	12	13	14	15	16
1	пом.2	24	Спальня	52,0		52,0									3,00
			Итого по пом.2:	**496,1**		**226,4**	**269,7**								
			Итого по этажу 1:	**496,1**		**226,4**	**269,7**								
2	пом.3	1	Лестничная клетка	9,0			9,0								3,00
		2	Раздевальная	16,9			16,9								
		3	Буфетная	4,7			4,7								
		4	Туалет	1,5			1,5								
		5	Туалетная	27,8			27,8								
		6	Игровая	71,8		71,8									
		7	Спальня	55,6		55,6									
		8	Спальня	54,5		54,5									
		9	Игровая	71,5		71,5									
		10	Туалетная	27,7			27,7								
		11	Туалет	1,6			1,6								
		12	Буфетная	4,6			4,6								
		13	Раздевальная	17,0			17,0								
		14	Лестничная клетка	9,2			9,2								
		15	Кабинет для хранения спортинвентаря	11,8		11,8									

Этаж, тип этажа	Номер помещения	Номер комнаты	Назначение частей помещений	Площадь по внутреннему обмеру											Внутренняя высота комнаты
				Общая площадь	В том числе									Прочая	
					основная	Учрежденческая	Служебно-подсобная	Производственная	Складская	Бытового обслуживания	Гаражи	Общественного питания	Школьная		
1	2	3	4	5	6	7	8	9	10	11	12	13	14	15	16
2	пом.3	16	Коридор	5.1			5.1								3.00
		17	Спортивный зал	87.7		87.7									
			Итого по пом.3:	478,0		352,9	125,1								
			Итого по этажу 2:	478,0		352,9	125,1								
			Итого по зданию:	1111,7		579,3	532,4								

1 этаж

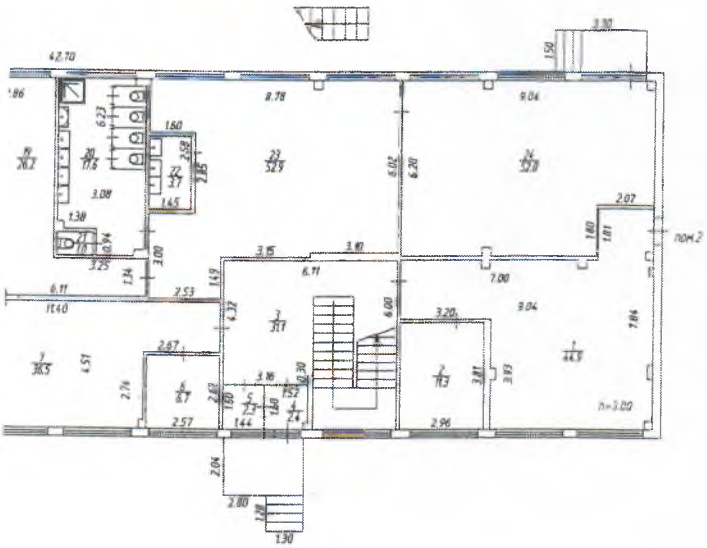

Администрация города Красноярска Муниципальное бюджетное учреждение города Красноярска "Центр недвижимости" МБУ ГОРОДА КРАСНОЯРСКА "ЦЕНТР НЕДВИЖИМОСТИ"			
Лист № 2	Поэтажный план на нежилое здание Лит. Б по пер. Медицинский дом № 25 "Б"		Масштаб 1:200
Дата	г.Красноярск		Подпись
25.06.2013	Исполнитель	Силантьева С.А.	
07.09.2013	Проверил	Бывшева Ю.М.	

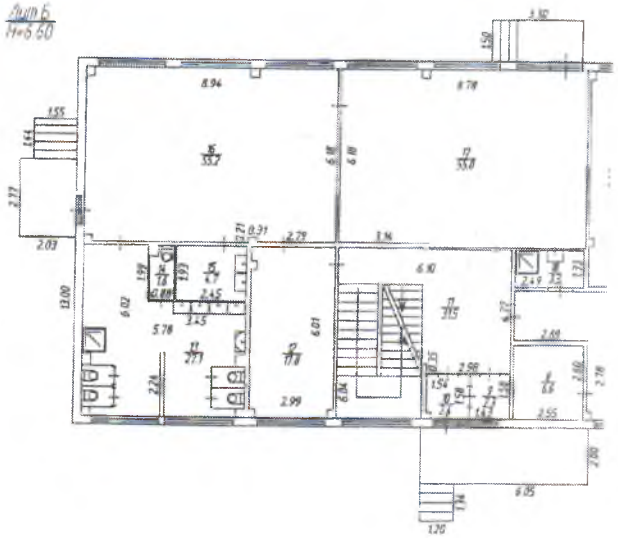
Лист 6
H=6.60

2 этаж

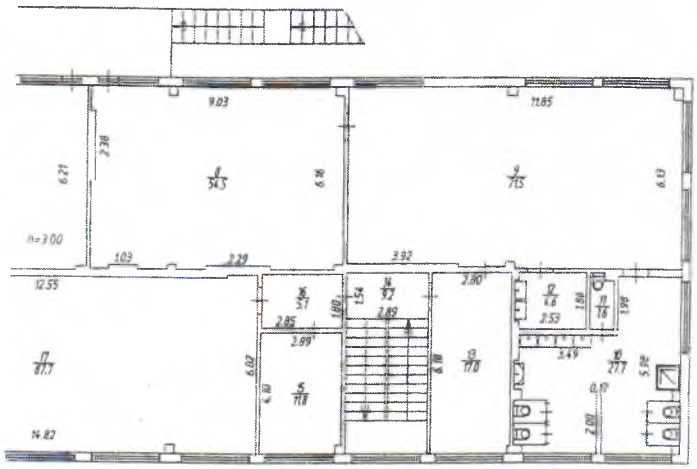

Администрация города Красноярска Муниципальное бюджетное учреждение города Красноярска "Центр недвижимости" МБУ ГОРОДА КРАСНОЯРСКА "ЦЕНТР НЕДВИЖИМОСТИ"			
Лист № 3	Поэтажный план на нежилое здание Лит. Б по пер. Медицинский дом № 25 "Б" г.Красноярск		Масштаб 1:200
Дата			Подпись
25.06.2013	Исполнитель	Силантьева С.А.	
07.09.2013	Проверил	Бубнова Ю.М.	

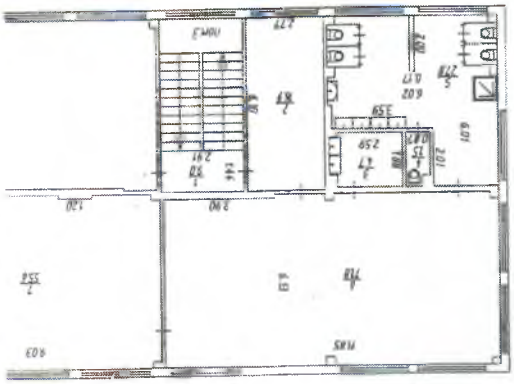

Паспорт доступности ОСИ № 183/2016

(МБДОУ № 183)

Прошнуровано,

пронумеровано 52(Пятьдесят два) листа

Заведующий _____ Поповонова И.Л.